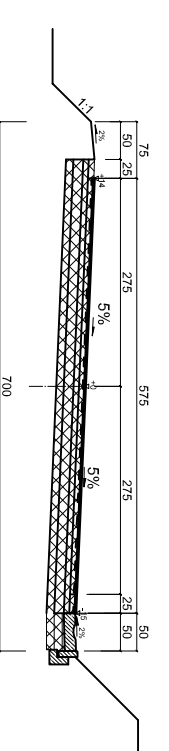
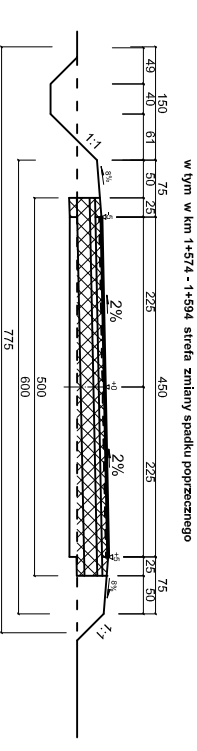


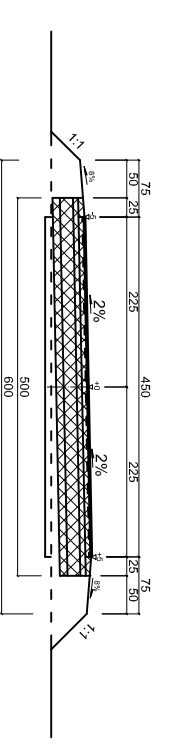
8. Nawierzchnia jezdni z bitumięca nawierzchnią żużlowo-gruntową w km 1+605 - 1+635



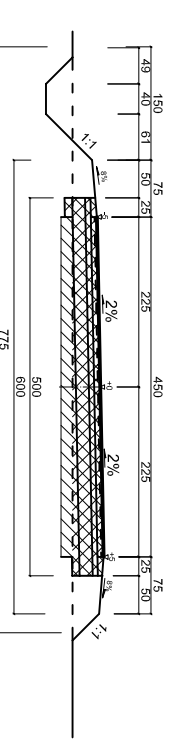
7. Nawierzchnia jezdni z bitumięca nawierzchnią żużlowo-gruntową w km 1+594 - 1+605



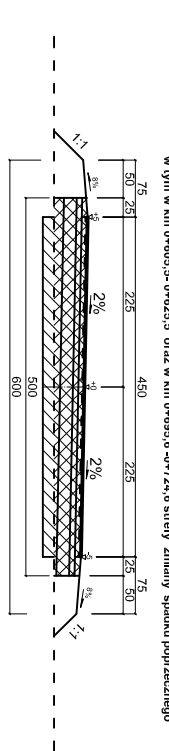
7. Nawierzchnia jezdni z bitumięca nawierzchnią żużlowo-gruntową w km 1+584 - 1+594



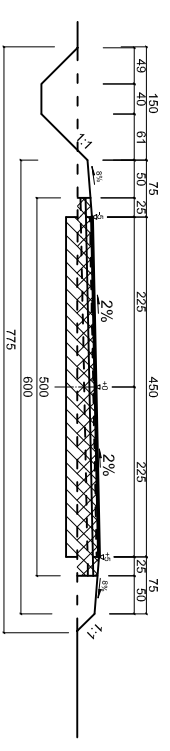
6. Nawierzchnia jezdni z bitumięca nawierzchnią żużlowo-gruntową w km 1+495 - 1+505



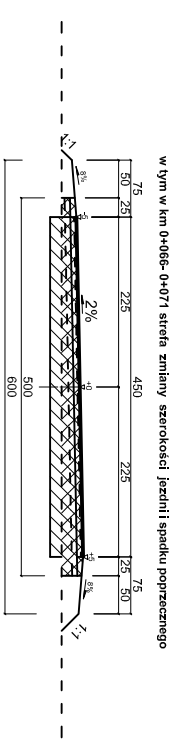
5. Nawierzchnia jezdni z bitumięca nawierzchnią żużlowo-gruntową w km 1+405 - 1+495



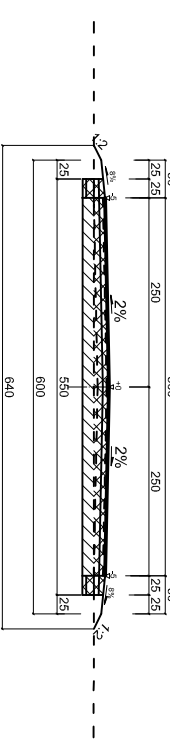
4. Nawierzchnia jezdni z bitumięca nawierzchnią żużlowo-gruntową w km 1+24.6 - 1+24.6



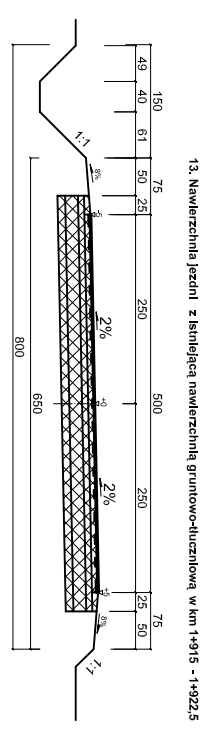
3. Nawierzchnia jezdni z bitumięca nawierzchnią żużlowo-gruntową w km 1+87 - 1+87



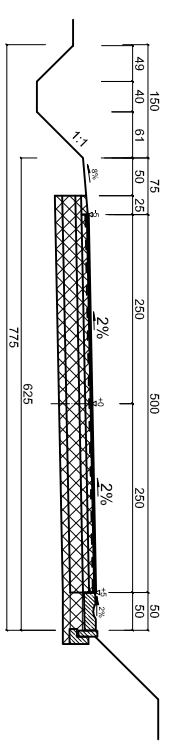
2. Nawierzchnia jezdni z bitumięca nawierzchnią żużlowo-gruntową w km 1+87 - 1+87



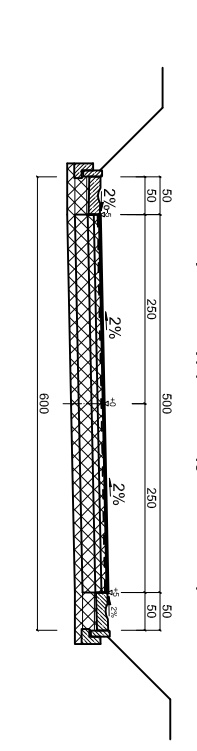
1. Nawierzchnia jezdni z bitumięca nawierzchnią żużlowo-gruntową w km 1+86 - 1+86



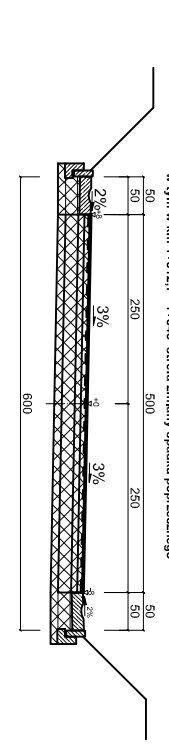
13. Nawierzchnia jezdni z bitumięca nawierzchnią gruntowo-dłuzciową w km 1+915 - 1+922.5



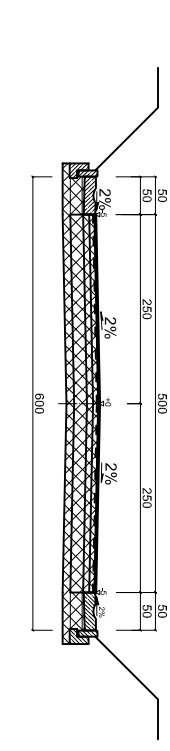
12. Nawierzchnia jezdni z bitumięca nawierzchnią gruntowo-dłuzciową w km 1+900 - 1+915



11. Nawierzchnia jezdni z bitumięca nawierzchnią gruntowo-dłuzciową w km 1+845 - 1+900



10. Nawierzchnia jezdni z bitumięca nawierzchnią gruntowo-dłuzciową w km 1+73.5 - 1+845



9. Nawierzchnia jezdni z bitumięca nawierzchnią gruntowo-dłuzciową w km 1+635 - 1+73.5

ZAKŁAD USŁUG INWESTYCYJNYCH IWANUS - Danuta Iwanus			
87-300 Brodnica, ul. Nowa 41A, tel. 0-56-4932750			
Objekt: Droga gminna kat. "L", Szabda-Belfort-Brodnica, odcinek nr1 - Szabda - Belfort w km 0+002.5-1+922.5, dz. nr 157/1, 173/3, 177/5, 177/8, 176/12, 176/20 m. Szabda	Data: 12.2007	Branża: DR	Skala: 1:100
Projektant: Przebudowa drogi gmin. Szabda-Belfort-Brodnica na odcinku Szabda - Belfort o di. 1,92 km dz. nr 178 (od skrzyżowania z dr. pow. nr 44336C Szabda -Mszano do skrz. z dr. Belfort - Brodnica	Projektant: mgr inż. DANUTA IWANUS	Asystent/projektanta: mjr inż. RYSZARD IWANUS	Nr. rys.: 11
Investor - Gmina Brodnica, 87-300 Brodnica, ul. Zamkowa 13a, powiat brodnicki	Upr. PROJEKT. Bp-RN-V/158/83	Opracował: mgr inż. DANUTA IWANUS	
Treść rys. Przekroje normalne trasy drogi gminnej Szabda -Belfort na odcinku 1,920 km	Stadium: PROJEKT Budowlany		