

PI 7331/P/2/2008

DECYZJA Nr 2/2008
O USTALENIU LOKALIZACJI INWESTYCJI CELU PUBLICZNEGO

Na podstawie art. 1 ust. 2, art. 4 ust. 2 pkt 1, art. 50 ust. 1, 4, art. 51 ust. 1 pkt 2, art. 53 ust. 1, 3, 4 pkt 9, art. 54 Ustawy z dnia 27 marca 2003 r. o planowaniu i zagospodarowaniu przestrzennym (Dz. U. z 2003 r. nr 80, poz. 717 z późn. zm.) oraz art. 104 Kodeksu Postępowania Administracyjnego (Dz. U. z 2000 r. Nr 98, poz. 1071 z późn. zm.), po rozpatrzeniu wniosku z dnia 08.02.2008 r. Gminy Brodnica, ul. Zamkowa 13A, 87-300 Brodnica o ustalenie lokalizacji inwestycji celu publicznego polegającej na budowie wodociągu dn 110, dn 90 na działkach nr: 72, 79, 68, 67/1 – obręb Gorczenica, położonych w miejscowości Gorczenica, gm. Brodnica,

u s t a l a m

Gminie Brodnica, ul. Zamkowa 13A, 87-300 Brodnica
lokalizację inwestycji celu publicznego

polegającej na budowie sieci wodociągowej na działkach nr: 72, 79, 68, 67/1 – obręb Gorczenica, położonych w miejscowości Gorczenica, gm. Brodnica, określonej w załączniku graficznym stanowiącym integralną część niniejszej decyzji.

1. Rodzaj inwestycji: budowa obiektu infrastruktury technicznej – sieci wodociągowej.
2. Warunki i szczegółowe zasady zagospodarowania terenu oraz jego zabudowy:
 - a) ustalenia dotyczące warunków i wymagań kształtowania ładu przestrzennego:
 - budowa sieci wodociągowej dn 110 o długości do 250,0 mb oraz dn 90 o długości do 100,0 mb wraz z infrastrukturą towarzyszącą,
 - przy projektowaniu i budowie sieci wodociągowej stosować właściwe odległości od innych sieci i urządzeń,
 - projekt techniczny winien odpowiadać wymaganiom przepisów szczególnych,
 - w dokumentacji uwzględnić wymogi jednostek opiniujących,
 - b) ustalenia dotyczące ochrony środowiska, przyrody i krajobrazu oraz dziedzictwa kulturowego i zabytków oraz dóbr kultury współczesnej:
 - inwestycja w rozumieniu właściwych przepisów nie zalicza się do przedsięwzięć mogących znacząco oddziaływać na środowisko, w związku z czym nie wymaga (na etapie przed uzyskaniem pozwolenia na budowę) przeprowadzenia postępowania w sprawie oceny oddziaływania na środowisko i uzyskania decyzji o środowiskowych uwarunkowaniach zgody na realizację przedsięwzięcia,
 - w trakcie przygotowania i realizacji inwestycji należy zapewnić oszczędne korzystanie z terenu,
 - w trakcie prac budowlanych inwestor jest zobowiązany uwzględnić ochronę środowiska na obszarze prowadzenia prac, a w szczególności ochronę gleby, zieleni, naturalnego ukształtowania terenu i stosunków wodnych,
 - przy prowadzeniu prac budowlanych dopuszcza się wykorzystanie i przekształcanie elementów przyrodniczych wyłącznie w takim zakresie, w jakim jest to konieczne w związku z realizacją przedmiotowej inwestycji,
 - jeżeli ochrona elementów przyrodniczych nie jest możliwa, należy podjąć działania mające na celu naprawienie wyrządzonych szkód, a w szczególności przez kompensację przyrodniczą,

w przypadku odkrycia w trakcie realizacji inwestycji, przedmiotu, który posiada cechy zabytku lub wykopaliska archeologicznego osoby prowadzące roboty budowlane i ziemne są zobowiązane zabezpieczyć znaleziska, wstrzymać wszelkie roboty mogące je uszkodzić lub zniszczyć i niezwłocznie powiadomić Wojewódzkiego Konserwatora Zabytków,

- przestrzegać innych warunków wynikających z przepisów szczególnych,

c) ustalenia dotyczące obsługi w zakresie infrastruktury technicznej i komunikacji:

- włączenie projektowanej sieci wodociągowej w istniejącą sieć na warunkach wydanych przez jej dysponenta,
- przejście poprzeczne pod drogą należy wykonać metodą poziomego przecisku w rurze ochronnej na głębokości min. 1,5 m od poziomu nawierzchni i 0,5 m poniżej dna rowu przydrożnego, bez naruszania pasa drogowego (wykopy poza pasem drogowym),

d) wymagania dotyczące ochrony interesów osób trzecich:

- chronić uzasadnione interesy dysponentów uzbrojenia terenu oraz działek sąsiednich,
- uzyskać pisemne zgody na budowę właścicieli działek, przez które przechodzi inwestycja.

3. Linie rozgraniczające teren inwestycji oraz oznaczenia graficzne przedstawiono na mapie stanowiącej załącznik do niniejszej decyzji.

UZASADNIENIE

W dniu 08.02.2008 r. Gmina Brodnica, ul. Zamkowa 13A, 87-300 Brodnica wystąpiła z wnioskiem do Wójta Gminy Brodnica o ustalenie lokalizacji inwestycji celu publicznego polegającej na budowie sieci wodociągowej na działkach nr: 72, 79, 68, 67/1 – obręb Gorczenica, położonych w miejscowości Gorczenica, gm. Brodnica.

W związku z tym, że dla terenu objętego inwestycją gmina Brodnica nie posiada aktualnego miejscowego planu zagospodarowania przestrzennego określenie sposobów zagospodarowania i warunków zabudowy następuje w drodze decyzji o ustaleniu lokalizacji inwestycji celu publicznego, której sporządzenie powierza się osobie wpisanej na listę samorządu zawodowego urbanistów lub architektów. Projekt decyzji o ustaleniu lokalizacji inwestycji celu publicznego przygotował mgr inż. arch. Edward Morczyński, będący członkiem Północnej Okręgowej Izby Urbanistów w Gdańsku - wpis nr G-148/2002 i posiadający uprawnienia urbanistyczne nr 669/88 do projektowania w planowaniu przestrzennym wydane przez Ministra Gospodarki Przestrzennej i Budownictwa.

Zgodnie z art. 53 ust. 3 Ustawy z dnia 27 marca 2003 r. o planowaniu i zagospodarowaniu przestrzennym (Dz. U. z 2003 r. Nr 80, poz. 717 z późn. zm.), dokonano analizy warunków i zasad zagospodarowania terenu oraz jego zabudowy wynikających z przepisów odrębnych oraz stanu faktycznego i prawnego terenu, na którym przewiduje się realizację inwestycji.

Analizując wniosek oraz ustalenia studium uwarunkowań i kierunków zagospodarowania przestrzennego gminy Brodnica, uchwalonego uchwałą nr XIII/87/99 Rady Gminy w Brodnicy z dnia 29.12.1999 r. Wójt Gminy Brodnica stwierdził, że nie zachodzi okoliczność dotycząca obowiązku sporządzenia miejscowego planu zagospodarowania przestrzennego dla terenu przedmiotowej inwestycji i że jest ona zgodna z ustaleniami tego studium.

Na podstawie art. 6 pkt 3 ustawy z 21 sierpnia 1997 r. o gospodarce nieruchomościami i Ustawy z dnia 28 listopada 2003 r. o zmianie ustawy o gospodarce nieruchomościami oraz zmianie niektórych ustaw (Dz. U. z 2004 r. Nr 141, poz. 1492) powyższą inwestycję zalicza się do inwestycji celu publicznego.

Zgodnie z art. 53 ust. 4 pkt 9 Ustawy z dnia 27 marca 2003 r. o planowaniu i zagospodarowaniu przestrzennym (Dz. U. z 2003 r. Nr 80, poz. 717 z późn. zm.), w związku z tym, że teren przedmiotowej inwestycji należy do obszaru przyległego do pasa drogowego decyzję wydaje się po uzgodnieniu z właściwymi zarządcami dróg graniczących z inwestycją. Powyższe uzgodnienia uzyskano w drodze postanowienia Zarządu Dróg Wojewódzkich z dnia 17 kwietnia 2008 r. Nr ZDW.RDW 4.12a.509-34/08.

Zgodnie z art. 53 ust. 1 Ustawy z dnia 27 marca 2003 r. o planowaniu i zagospodarowaniu przestrzennym (Dz. U. z 2003 r. Nr 80, poz. 717 z późn. zm.) o wszczęciu i przebiegu postępowania w sprawie wydania decyzji o ustaleniu lokalizacji inwestycji celu publicznego w sposób zwyczajowo przyjęty ogłoszono przez obwieszczenia na tablicy ogłoszeń Urzędu Gminy Brodnica, a inwestora oraz właścicieli i użytkowników wieczystych nieruchomości, której dotyczy inwestycja zawiadomiono na piśmie.

W związku z powyższym należało orzec jak w sentencji niniejszej decyzji.


POUCZENIE

W celu uzyskania pozwolenia na budowę należy złożyć wniosek do Starostwa Powiatowego w Brodnicy. Do wniosku o udzielenie pozwolenia na budowę należy dołączyć:

- 4 egz. projektu technicznego wraz z opiniami, uzgodnieniami, pozwoleniami i innymi dokumentami wymaganymi przepisami szczególnymi oraz zaświadczeniem, o którym mowa w art. 12 ust. 7 Ustawy z dnia 7 lipca 1994 r. - Prawo Budowlane (Dz. U. z 2006 r. Nr 156, poz. 1118 z późn. zm.),
- oświadczenie o posiadanym prawie do dysponowania nieruchomością na cele budowlane,
- niniejszą decyzją o ustaleniu lokalizacji inwestycji celu publicznego.

Decyzja niniejsza nie rodzi praw do terenu oraz nie narusza prawa własności i uprawnień osób trzecich. Wnioskodawcy, który nie uzyskał prawa do dysponowania nieruchomością przeznaczoną na cele budowlane nie przysługuje roszczenie o zwrot nakładów poniesionych w związku z otrzymaną decyzją o ustaleniu lokalizacji inwestycji celu publicznego. Decyzja może być przeniesiona na rzecz innej osoby, jeżeli przyjmie ona wszystkie warunki zawarte w tej decyzji. Decyzja traci ważność jeżeli inwestor nie uzyska prawa do dysponowania nieruchomością na cele budowlane lub prawa do dysponowania nieruchomością na czas prowadzenia robót, bądź też utraci te prawa. Decyzja może ulec wygaśnięciu, jeżeli inny wnioskodawca uzyskał pozwolenie na budowę, lub dla terenu objętego inwestycją uchwalono plan miejscowy, którego ustalenia są inne niż w wydanej decyzji.

Od niniejszej decyzji służy odwołanie do Samorządowego Kolegium Odwoławczego w Toruniu, ul. Targowa 13/15, które należy wnieść za pośrednictwem Wójta Gminy Brodnica w terminie 14 dni od dnia jej doręczenia.



Z up. Wójta
Magdalena Kokoszaniek
Samodzielny Referent

Załączniki:

- mapa w skali 1:1000 - tylko wnioskodawca

Otrzymują:

1. Osoby i instytucje wg rozdzielnika Urzędu Gminy Brodnica,
2. a/a.

Stwierdzam, że decyzja niniejsza
znak: P. 733A/P/2/2008 z dnia 2. czerwca 2008
stała się ostateczna z dniem 25 czerwca 2008 r.
i jako taka podlega wykonaniu
Brodnica, dn. 4 lipca 2008 r.

Z up. Wójta
Magdalena Kokoszaniek
Pódinspektor
ds. planowania przestrzennego

MAPA SYTUACYJNO - WYSOKOŚCIOWA do celów projektowych

Skala 1:1000

Woj. kujawsko-pomorskie
Powiat brodnicki
Gmina Brodnica
Obręb GORCZENICA

Nr działek : 69/1, 69/2, 69/3, 69/4, 69/5, 69/6, 69/7, 69/8, 69/9, 69/10, 69/11, 69/12
KW 26 235

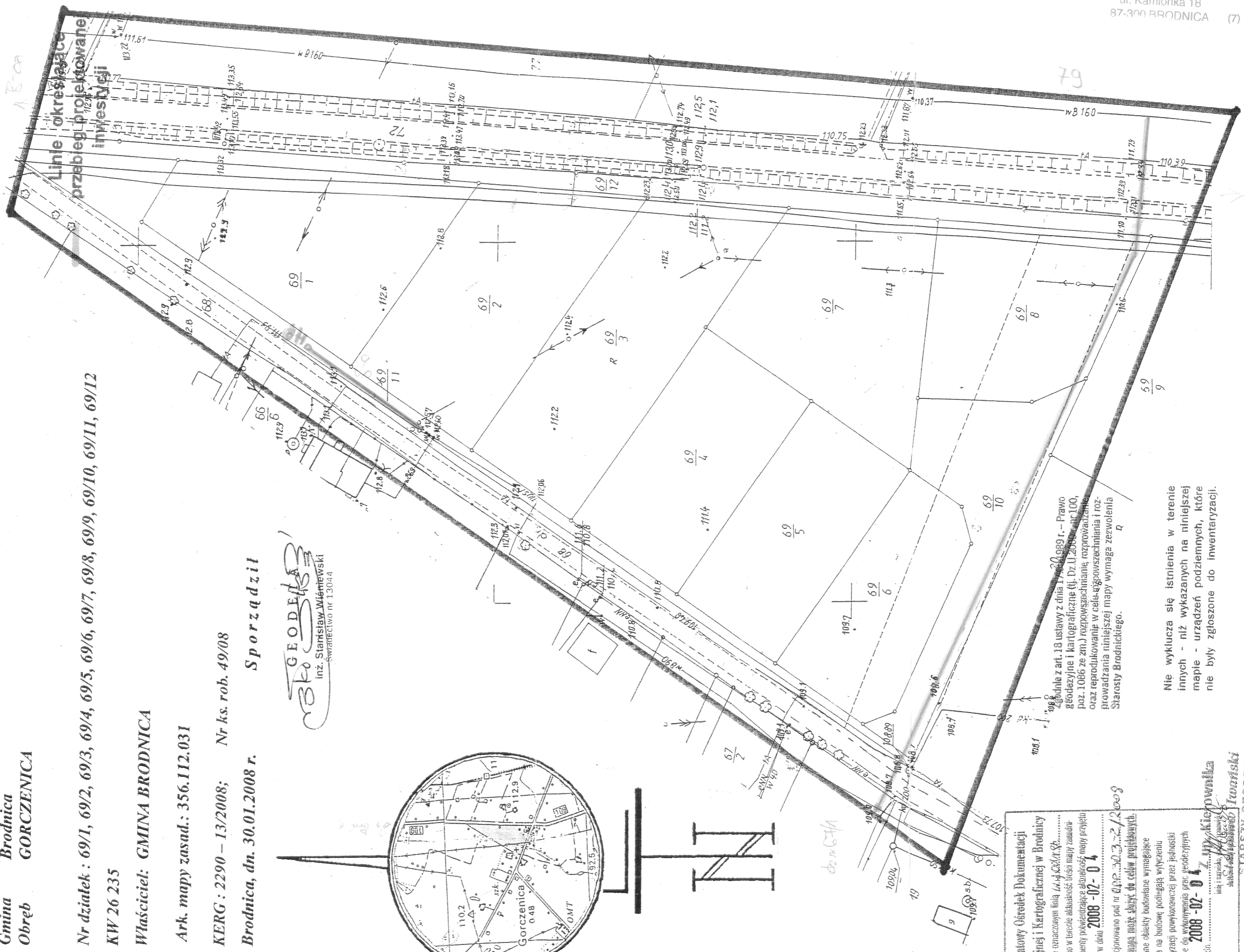
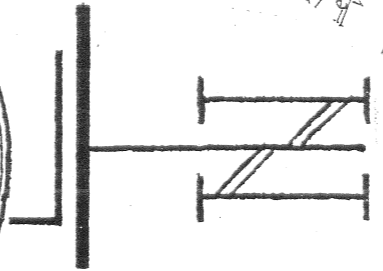
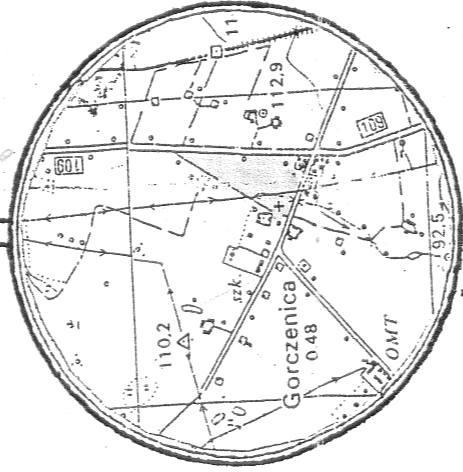
Właściciel: GMINA BRODNICA

Ark. mapy zasad.: 356.112.031

KERG: 2290 - 13/2008; Nr ks. rob. 49/08

Brodnica, dn. 30.01.2008 r. Sporządził

GEODETA
inż. Stanisław Wiśniewski
Świadectwo nr 13044



Powiatowy Ośrodek Dokumentacji
Geodezyjnej i Kartograficznej w Brodnicy
W obszarze oznaczonym linią L4.4. CA/Ar. 98...
pobudowano w terenie aktualność treści mapy zasadniczej. Dokumenty powołujące aktualność mapy przyjęto do zasobu w dniu 2008-02-04
z zezwoleniem na budowę...
Widoczna linia może służyć do celów projektowych.
Projektowane obiekty budowlane wymagające zezwolenia na budowę podlegają wytyczeniu i orientacji wykonywanej przez jednostki uprawnione do wykonywania prac geodezyjnych
2008-02-04
Brodnica, dn. 30.01.2008 r.

inż. Kierownik
inż. Stanisław Wiśniewski
Świadectwo nr 13044
STARSZY GEODETA

Załącznik graficzny
do decyzji o lokalizacji
inwestycji celu publicznego
nr 1331/08/2008

Ed Morawski
inż. inż. arch. Edward Morczyński
Wpis nr G-148/2002 na liście członków
Północnej Okręgowej Izby Urbanistów,
Uprawnienia nr 669/88 do projektowania
w planowaniu przestrzennym, wydane przez
Min. Gosp. Przemysłu i Budownictwa.

Usługi
Geodezyjno-Kartograficzne
inż. Stanisław Wiśniewski
87-300 Brodnica, ul. Gajdy 1
tel. (0-56) 498 40 16
NIP 874-104-38-63
tel. kom. 501 499 497
dom. (p-66) 49 314 23

STAROSTWO POWIATOWE
W BRODNICY
ul. Kamionka 18
87-300 BRODNICA (7)

Nie wyklucza się istnienia w terenie innych - niż wykazanych na niniejszej mapie - urządzeń podziemnych, które nie były zgłoszone do inwentaryzacji.

Brodnica 2008-04-02

GW 7033/1 - 26/2008

Urząd Gminy w Brodnicy
ul. Zamkowa 13”a”
87-300 Brodnica

**Dotyczy: Warunków technicznych do projektu budowy sieci wodociągowej we wsi
Gorczenica dla działek oznaczonych nr: 69/1, 69/2, 69/3, 69/4, 69/5, 69/6, 69/7, 69/8,
69/9.**

Ustala się następujące warunki techniczne.

1. Sieć wodociągową wykonać z rur PVC o średnicy \varnothing 110.
2. Włączenia do istniejącej gminnej sieci wodociągowej o średnicy \varnothing 160 znajdującej się przy drodze wojewódzkiej nr 560, dokonać przez montaż trójnika PVC o średnicy 160/110/160.
3. Miejsce włączenia uzbroić w zasuwę wraz z obudową i skrzynką uliczną. Całość oznakować typową tabliczką informacyjną.
4. Sieć uzbroić w naziemne hydranty przeciwpożarowe.
5. Sieć wodociągową umieścić w drodze gminnej, przywracając po wykonaniu robót ziemnych jej nawierzchnie do stanu pierwotnego.
6. Całość wykonać zgodnie z załącznikiem graficznym, stanowiącym integralną część niniejszych warunków, na którym wykreślona została trasa przebiegu wodociągu.

Warunki ogólne

1. Opracować dokumentację wraz z uzgodnieniami .
2. Całość robót wykonać zgodnie z obowiązującymi normami i warunkami technicznymi projektowania, wykonawstwa i odbioru sieci.
3. Warunki techniczne ważne są 2 lata od daty ich wydania.

Z up. Wójta
Marek Pomianowski
Inspektor

Zarząd Dróg Wojewódzkich
w Bydgoszczy

Rejon Dróg Wojewódzkich
87-200 Wąbrzeźno, ul. 1 Maja 61
tel. (056) 688-25-73, fax 688-27-56
REGON 092364160

Polecony
za zwrotnym
potwierdzeniem
odbioru

Wąbrzeźno, dnia 17.04.2008r.

ZDW.RDW 4.12a.509-34/08



Na podstawie art.53 ust.4 pkt.9 i ust.5 ustawy z dnia 27 marca 2003r. o planowaniu i zagospodarowaniu przestrzennym (Dz.U. z 2003r, Nr 80 poz. 717 z późn.zm.) oraz art.106 § 5 ustawy z dnia 14 czerwca 1960 r. Kodeks postępowania administracyjnego (Dz. U. z 2000 r. Nr 98, poz. 1071 z późn. zm.) i uchwały Nr 9/67/2004 Zarządu Województwa Kujawsko – Pomorskiego z dnia 25 lutego 2004r. w sprawie upoważnienia Dyrektora Zarządu Dróg Wojewódzkich w Bydgoszczy do załatwienia spraw i wydawania decyzji administracyjnych oraz postanowień, po rozpatrzeniu wniosku nr PI. 7331/P/2/2008 z dnia 02.04.2008r, złożonego dnia 07.04.2008r, przez Urząd Gminy Brodnica

POSTANAWIAM UZGODNIĆ

projekt decyzji o ustalenie lokalizacji inwestycji celu publicznego dla inwestycji polegającej na budowie sieci wodociągowej na działkach o nr ewidencyjnych 72, 79, 68, 67/1 -obręb Gorczenica, położonych w miejscowości Gorczenica, przy drodze wojewódzkiej nr 560 Brodnica-Rypin-Sierpc, przy zachowaniu następujących warunków:

1. Przejście poprzeczne pod drogą należy wykonać metodą poziomego przecisku w rurze ochronnej na głębokości min.1,5m od poziomu nawierzchni i 0,5m poniżej dna rowu przydrożnego, bez naruszania pasa drogowego (wykopy poza pasem drogowym).

UZASADNIENIE

Proponowaną przez stronę lokalizację inwestycji celu publicznego polegającej na budowie sieci wodociągowej na działkach o nr ewidencyjnych 72, 79, 68, 67/1 -obręb Gorczenica, położonych w miejscowości Gorczenica, przy drodze wojewódzkiej nr 560 Brodnica-Rypin-Sierpc, ustalono tak jak w sentencji postanowienia.

POUCZENIE

Na niniejsze postanowienie stronie przysługuje zażalenie do Samorządowego Kolegium Odwoławczego w Toruniu za moim pośrednictwem złożone w terminie 7 dni od dnia jego otrzymania.

Otrzymują:

1. Urząd Gminy Brodnica
ul. Zamkowa 13A, 87-300 Brodnica
2. Osoby i instytucje wg rozdzielnika UG
3. a/a

Sporządził: inż. B. Dygasiewicz
Zaopiniował: kier. RDW inż. J. Brzezicki

Z ap. Zarządu Województwa

inż. J. Brzezicki
Dyrektor Zarządu Dróg Wojewódzkich

Zarząd Dróg Wojew
w Bydgoszczy
Rejon Dróg Wojewódzkich
87-269 Wąbrzeźno, ul. 1 Maja 61
tel. 056 688 2756, fax 688-27-56
87-269 Wąbrzeźno

056 6882756

Polecony
Za zwrotnym
potwierdzeniem
odbioru

Wąbrzeźno, dnia 17.02.2008r.

ZDW.RDW 4.12a.5360-47/08

DECYZJA

Na podstawie art.39 ust.3 i 3a ustawy z dnia 21 marca 1985r. o drogach publicznych (tekst jednolity Dz.U. z 2007r. Nr 19, poz. 115), a także uchwały Nr 9/67/2004 Zarządu Województwa Kujawsko – Pomorskiego z dnia 25 lutego 2004r. w sprawie upoważnienia Dyrektora Zarządu Dróg Wojewódzkich w Bydgoszczy do załatwienia spraw i wydawania decyzji administracyjnych oraz postanowień w sprawach określonych w przepisach ustawy o drogach publicznych, oraz w przepisach wykonawczych do tej ustawy i art.104 ustawy z dnia 14 czerwca 1960r. Kodeks postępowania administracyjnego (Dz.U. Nr 98/2000 poz.1071 z późn.zm.), po rozpatrzeniu wniosku nr B1.7023-4/1/2008 z dnia 09.07.2008r, złożonego w dniu 11.07.2008r, przez Urząd Gminy Brodnica, ul. Zamkowa 13 A, 87-300 Brodnica.

zezwała się

1. Na umieszczenie projektowanego przewodu wodociągowego w m. Gorczenica, droga wojewódzka nr 560 Brodnica-Rypin-Sierpc, poprzecznie pod drogą w km 6+457 (według projektu przebudowy drogi), droga klasy G, kategoria ruchu – KR 3.
2. Zobowiązuje się wykonawcę przed przystąpieniem do robót w pasie drogowym do wystąpienia do tut.RDW o wydanie decyzji na zajęcie pasa drogowego i ustalenie za powyższe opłaty (na podstawie art.40 ust.1 i 2 pkt.2 cytowanej ustawy).
3. Ustala się następujące warunki zezwolenia:
 - 1) Przejście poprzeczne pod drogą wykonane będzie metodą poziomego przewiertu w rurze ochronnej na całej szerokości pasa drogowego, w sposób gwarantujący stabilność nawierzchni i podłoża drogowego, na głębokości min.1,5 m od poziomu nawierzchni i min.0,5m poniżej dna rowu przydrożnego.
 - 2) Wykop dla wykonania przewiertu należy wykonać poza pasem drogowym.
 - 3) Umieszczenie urządzenia w pasie drogowym winno gwarantować bezkolizyjność wykonywania w przyszłości robót drogowych.
 - 4) Odtworzony pas drogowy musi spełniać wymagania rozporządzenia Ministra Transportu i Gospodarki Morskiej z dnia 2 marca 1999r. w sprawie warunków technicznych, jakim powinny odpowiadać drogi publiczne i ich usytuowanie – należy odtworzyć nawierzchnię chodnika z wymaganym zagęszczeniem wykopu, teren robót przywrócić do stanu początkowego pod względem zagęszczenia i ukształtowania.
 - 5) W przypadku naruszenia praw osób trzecich, spowodowania awarii urządzeń obcych, zaistnienia w związku z zajęciem terenu wypadków i kolizji, skutki ponosi zajmujący pas drogowy.
 - 6) Zlokalizowane urządzenie w pasie drogowym nie daje żadnych praw dla gestora w wypadku przebudowy elementów drogowych. Wszelkie roszczenia w wypadku przebudowy elementów drogi wykonuje i finansuje właściciel urządzenia.
 - 7) Zarząd Dróg wyraża zgodę na dysponowanie gruntem dla potrzeb wykonania uzgadnianego obiektu zgodnie z Prawem Budowlanym art.32 ust.4 pkt. 2.

4. Przed rozpoczęciem robót budowlanych inwestor zobowiązany jest do:

- 1) uzyskania pozwolenia na budowę od właściwego organu administracji architektoniczno-budowlanej, stosownie do przepisów ustawy z dnia 7 lipca 1994 r. Prawo Budowlane (tekst jednolity Dz. U. z 2006r, Nr 156, poz. 1118 z późn.zm.) lub zgłoszenia robót,
- 2) wystąpienia do Rejonu Dróg Wojewódzkich w Wąbrzeźnie w trybie i na warunkach określonych w § 1 rozporządzenia Rady Ministrów z dnia 1 czerwca 2004r. w sprawie określenia warunków udzielenia zezwoleń na zajęcie pasa drogowego (Dz.U. Nr 140 poz.1481). W zezwoleniu tym, na podstawie art.40 ust.1, ust.2 pkt. 1 i 2, ust.3, 5, 8, 9, 11, 13, 13a i 15 Ustawy o drogach publicznych z dnia 21 marca 1985r. (tekst jednolity Dz.U. z 2007r. Nr 19, poz. 115), rozporządzenia Rady Ministrów z dnia 1 czerwca 2004r. w sprawie określenia warunków udzielenia zezwoleń na zajęcie pasa drogowego (Dz.U. Nr 140 poz.1481), Uchwały Nr XVIII/237/04 Sejmiku Województwa Kujawsko-Pomorskiego z dnia 16 lutego 2004r. w sprawie ustalenia stawek opłat za zajęcie pasa drogowego dróg wojewódzkich na terenie Województwa Kujawsko-Pomorskiego na cele niezwiązane z potrzebami zarządzania drogami lub potrzebami ruchu (Dz.Urzędowy Województwa Kujawsko-Pomorskiego Nr 38 z 2004r. poz.590), zostaną naliczone opłaty: opłata roczna za umieszczenie w pasie drogowym urządzenia będącego przedmiotem niniejszego zezwolenia .
Dokumenty wymienione w p.1) stanowiąc będą załączniki do wniosku o uzyskanie pozwolenia.

UZASADNIENIE

Zgodnie z art.39 ust.1 pkt.1 ustawy z dnia 21 marca 1985r. o drogach publicznych (tekst jednolity Dz.U. z 2007r. Nr 19, poz. 115) zabronione jest lokalizowanie obiektów i urządzeń infrastruktury technicznej, niezwiązanej z potrzebami zarządzania drogami lub potrzebami ruchu drogowego. Wyjątek stanowi zapis ust.3 cytowanego przepisu, zgodnie z którym, w szczególnie uzasadnionych przypadkach, umieszczanie urządzeń niezwiązanych z potrzebami ruchu może nastąpić wyłącznie za zezwoleniem zarządcy drogi, wydawanym w drodze decyzji administracyjnej.

W uznaniu organu I instancji, w niniejszej sprawie, w dniu wydania przedmiotowej decyzji, zachodzą przesłanki określone w art.39 ust.3 ustawy, uzasadniające wyrażenie zgody na umieszczenie ww. urządzeń. Lokalizacja nie powinna wpływać negatywnie na funkcjonowanie układu drogowego, pod warunkiem zachowania przez stronę wnioskującą ww. warunków.

Decyzja zwolniona z opłaty skarbowej zgodnie z Ustawą z dnia 16 listopada 2006r. o opłacie skarbowej (Dz.U. z 2006r, Nr 225, poz.1635), zał. do ustawy cz III, poz.44, kol.4, pkt.9.

POUCZENIE

Od niniejszej decyzji stronie służy odwołanie do Samorządowego Kolegium Odwoławczego w Toruniu za moim pośrednictwem złożone w terminie 14 dni od dnia jej otrzymania.

Otrzymują:

1. Urząd Gminy Brodnica
ul. Zamkowa 13 A, 87-300 Brodnica.
2. a.a

Sporządził: inż. B. Dygasiewicz
Zaopiniował: kier. RDW inż. J. Brzezicki

Z up. Zarządu Województwa

mgr inż. Kazimierz Chojnacki
Dyrektor Zarządu Dróg Wojewódzkich

18. LIP 2008
Wysłano dnia.....

Ilość ptam.....