

„GEORASTER”
 zępowski Jacek
 87-021 Białobrzga, ul. Kręta 11
 biuro: 87-300 Brodnica, ul. Kamionka 16
 NIP 874-122-00-29 REGON 870416178
 woj. kujawsko-pomorskie
 tel. 0692 979-997, 056 494-00-96 (biuro)

woj. kujawsko-pomorskie
powiat brodnicki
gmina Brodnica
obręb Szczuka

MAPA DO CELÓW PROJEKTOWYCH
skala 1:500

pochodna mapy zasadniczej 346.334.142;144

ks.rob. 1156/2007

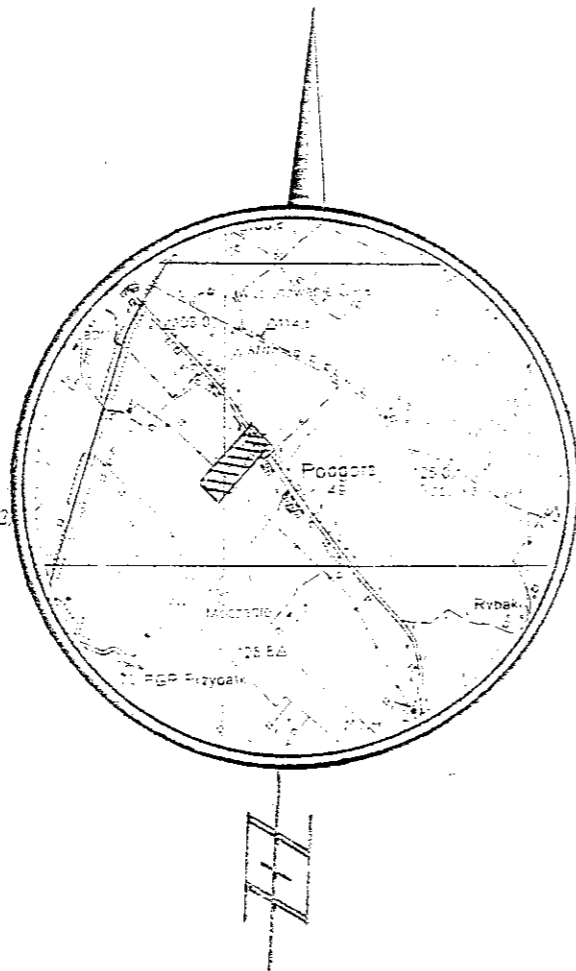
KERG 2234-464/2007

Brodnica dnia 29-09-2007 r.

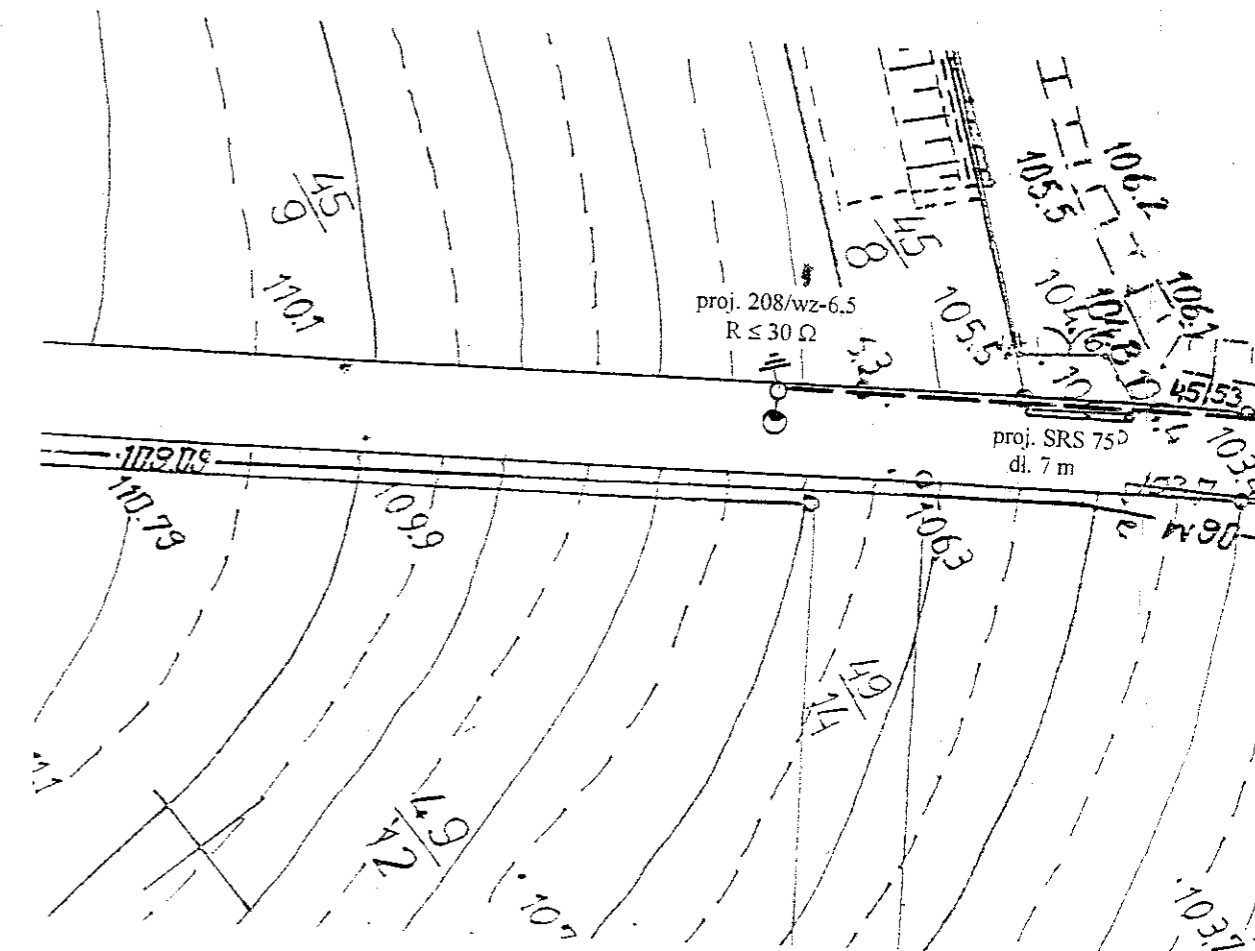
GEODETA
[Signature]
 15770

Orientacja 1:50000.

Fundator: Urząd Dokumentacji
 Geodezyjnej i Kartograficznej w Brodnicy
 w obszarze oznaczonego imię *Mapa do celów projektowych*
 skali 1:500 w terenie sytuacyjnym i linii mapy zasadniczej
 w skali 1:50000, pomierzającą aktualność mapy do czasu
 do zasobu w dniu **2007-10-09**
 i zamieszczonego datę **OPP 30.99-1/07**
 Należy pamiętać, że mapa służy do celów projektowych.
 Projektowane elementy nie należy wytyczać
 ani wznosić na podstawie podanych wytycznych
 i inwentaryzacji pomiarowej, gdyż nie są one
 uśrednione do wykonania przez geodetów.
 Brodnica **2007-10-09**



Nie wyklucza się istnienia w terenie innych - niż wykazanych na niniejszej mapie - urządzeń podziemnych, które nie były zgłoszone do inwentaryzacji.



Przewodnikowy Zespół Urzędniczy

Dokumentacja Projektowa

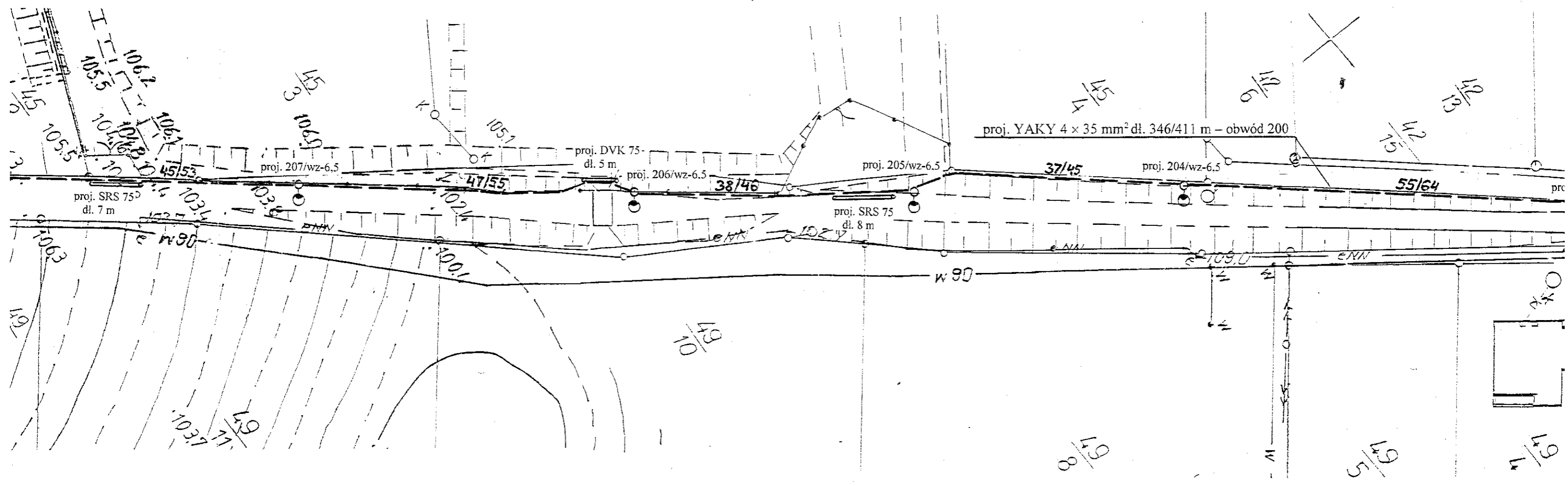
W BRODNICY

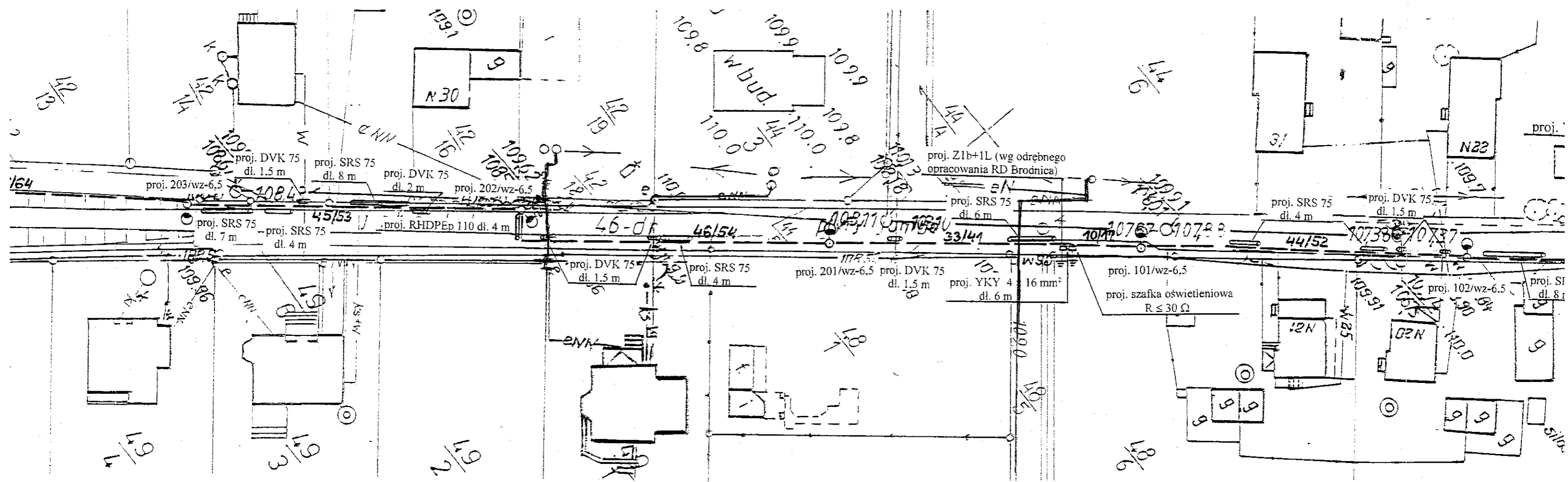
(nazwa organu)

Na podstawie art. 28 ust. 1 ustawy z dnia 17 maja 1989 r. - Prawo geodezyjne i kartograficzne (Dz.U. z 2000 r. Nr 100, poz. 1086 i Nr 120, poz. 1268) uzgodniono usytuowanie urządzeń sieci uzbrojenia terenu linia kablowa oświetlenia ulicznego

Uzgodnienie usytuowania projektowanej sieci uzbrojenia terenu zachowuje ważność przez okres 3 lat od dnia wydania opinii w sprawie uzgodnienia usytuowania projektowanych sieci uzbrojenia terenu. W razie niezgodności realizacji sieci uzbrojenia terenu z inwentaryzacją, inżynier geodezyjny jest obowiązany przedłożyć mapę z wynikami pomiarów powiększonych w skali 1:500 do właściwej administracji architektoniczno-budowlanej. Uzgodnienie usytuowania projektowanej sieci uzbrojenia terenu zachowuje ważność przez okres 3 lat od dnia wydania opinii w sprawie uzgodnienia usytuowania projektowanych sieci uzbrojenia terenu. Uzgodnienie traci ważność w przypadku, o którym mowa w §13 rozporządzenia Ministra Rozwoju Regionalnego i Budownictwa z dnia 2 kwietnia 2007 r. w sprawie geodezyjnej ewidencji sieci uzbrojenia terenu oraz zespołów uzgadniania dokumentacji projektowej (Dz.U. Nr 36, poz. 456).

ZUD-2-173/2008
 sygn. opinii





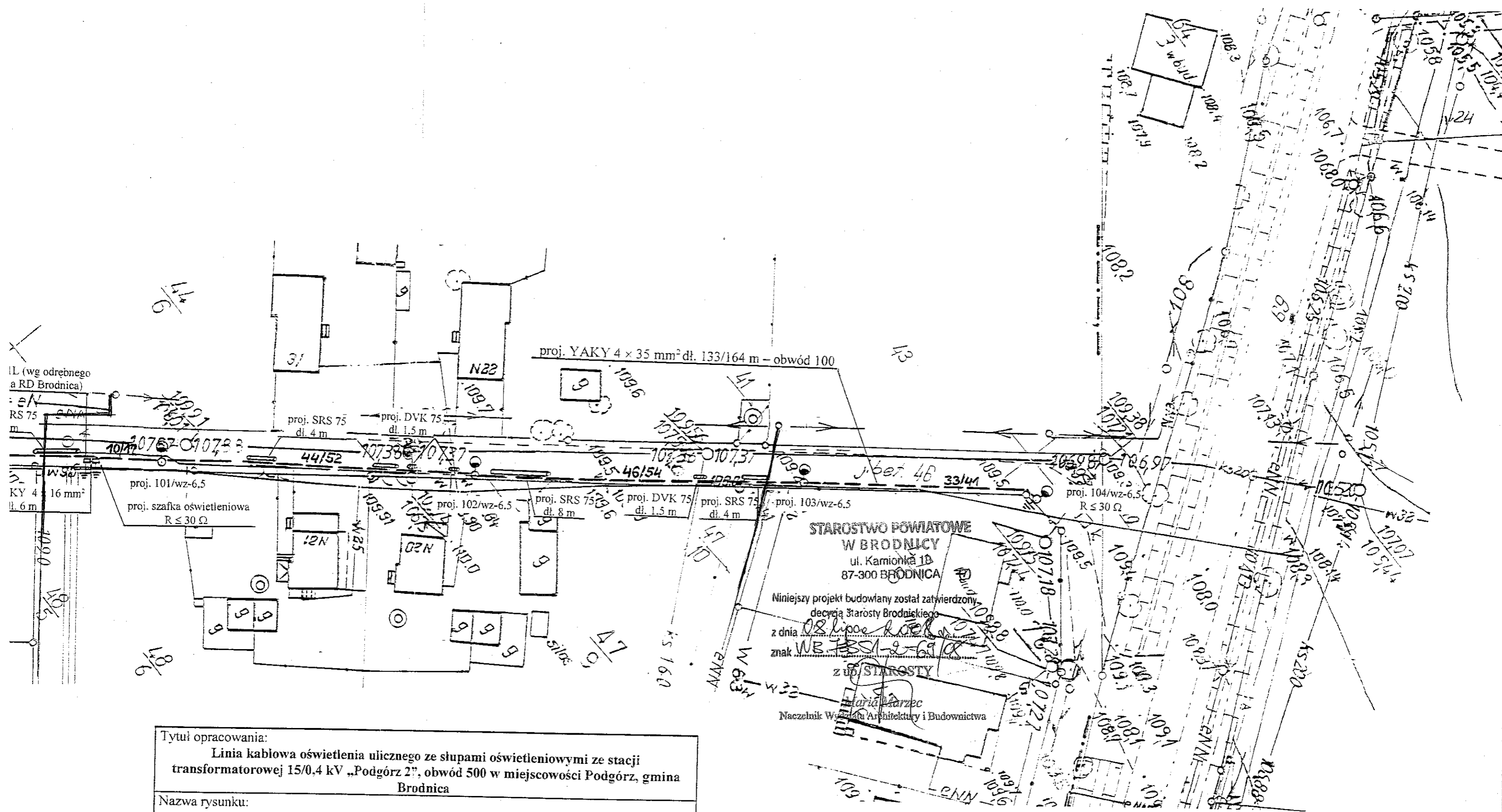
Gmina Brodnica uzgadnia trasę projektowanej linii kablowej oświetlenia ulicznego, lokalizację szafki i słupów oświetleniowych na działce nr 46 (droga gminna) w miejscowości Podgórz bez uwag.

[Handwritten signature]

URZĄD GMINY
 ul. Zamkowa 13 A, 87-300 Brodnica
 woj. kujawsko-pomorskie
 tel. 056 494 16 12, fax 056 494 16 40
 NIP 874-11-54-225

30.05.2008

Tytuł opracowania: Linia kablowa oświetlenia ulicznego ze słupami oświetleniowych transformatorowej 15/0,4 kV „Podgórz 2”, obwód 500 w miejscowości Brodnica	
Nazwa rysunku: PLAN ZAGOSPODAROWANIA TERENU	
Inwestor: Gmina Brodnica, ul. Zamkowa 13A, 87-300 Brodnica	
Projektant: Michał Rupiński uprawnienia nr KUP/0085/PWOE/04	
Podpis: <i>[Handwritten signature]</i>	
Data opracowania:	Skala:



Tytuł opracowania: Linia kablowa oświetlenia ulicznego ze słupami oświetleniowymi ze stacji transformatorowej 15/0,4 kV „Podgórz 2”, obwód 500 w miejscowości Podgórz, gmina Brodnica		
Nazwa rysunku: PLAN ZAGOSPODAROWANIA TERENU		
Inwestor: Gmina Brodnica, ul. Zamkowa 13A, 87-300 Brodnica		
Projektant: Michał Rupiński uprawnienia nr KUP/0085/PWOE/04		
Podpis: <i>Rupiński</i>		
Data opracowania: mai 2008	Skala: 1:500	Numer rysunku: 1

STAROSTWO POWIATOWE
W BRODNICY
ul. Kamionka 1B
87-300 BRODNICA

Niniejszy projekt budowlany został zatwierdzony
decyzją Starosty Brodnickiego
z dnia 08 lipca 2008 r.
znak WB 1331-2-610
z up. STAROSTY

Maria Marzec
Naczelnik Wydziału Architektury i Budownictwa