

MAPA SYTUACYJNO WYSOKIŚCIOWA  
do celów projektowych

skala  
gmina Brodnica  
wieś KARBOWO

mapa zasadnicza 346.332.001, 083  
Ks. rob. 15/2007/245  
KRO 2178 - 238/207  
Brodnica 19.10.2007

opr. kon. Anita Zawiałok

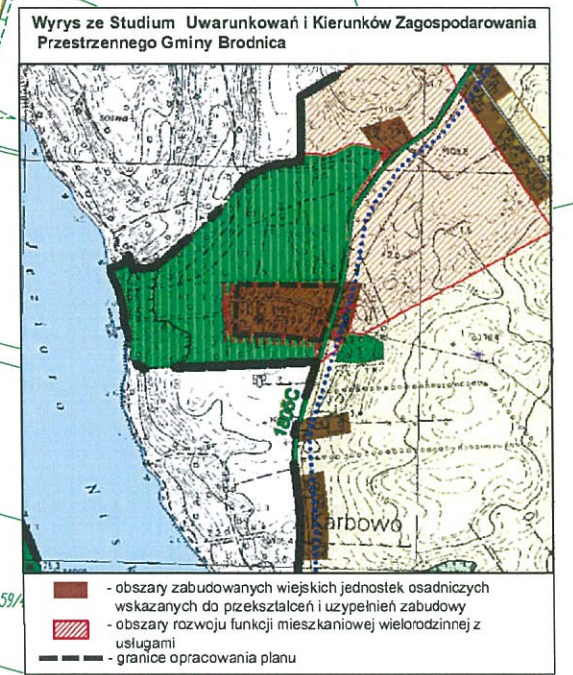
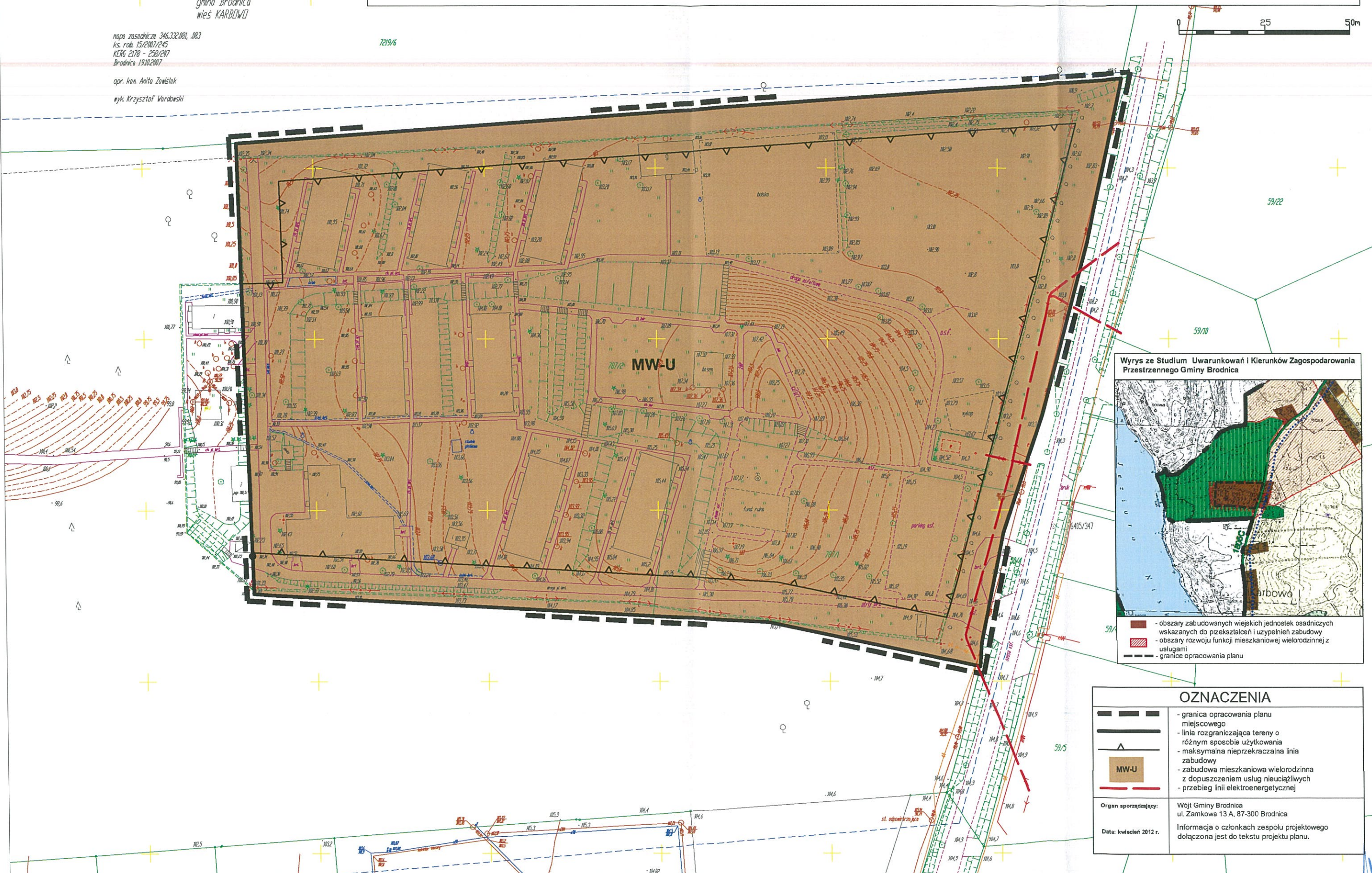
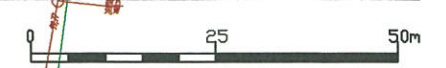
wyk. Krzysztof Wardowski

MIEJSCOWY PLAN ZAGOSPODAROWANIA PRZESTRZENNEGO CZĘŚCI WSI KARBOWO

Załącznik nr 1 do Uchwały Nr XV/97/12  
Rady Gminy Brodnica z dnia 23 kwietnia 2012 r.

skala 1:1000

7219/6



- obszary zabudowanych wiejskich jednostek osadniczych wskazanych do przekształceń i uzupełnień zabudowy
- obszary rozwoju funkcji mieszkaniowej wielorodzinnej z usługami
- granice opracowania planu

OZNACZENIA	
<span style="display: inline-block; width: 20px; height: 5px; background-color: black; border: 1px solid black; margin-right: 5px;"></span>	- granica opracowania planu miejscowego
<span style="display: inline-block; width: 20px; border-bottom: 1px solid black; margin-right: 5px;"></span>	- linia rozgraniczająca tereny o różnym sposobie użytkowania
<span style="display: inline-block; width: 20px; border-bottom: 1px dashed black; margin-right: 5px;"></span>	- maksymalna nieprzekraczalna linia zabudowy
<span style="display: inline-block; width: 20px; height: 10px; background-color: #8B4513; border: 1px solid black; margin-right: 5px;"></span>	- zabudowa mieszkaniowa wielorodzinna z dopuszczeniem usług nieuciążliwych
<span style="display: inline-block; width: 20px; border-bottom: 2px solid red; margin-right: 5px;"></span>	- przebieg linii elektroenergetycznej
Organ sporządzający:	Wójt Gminy Brodnica ul. Zamkowa 13 A, 87-300 Brodnica
Data: kwiecień 2012 r.	Informacja o członkach zespołu projektowego dołączona jest do tekstu projektu planu.