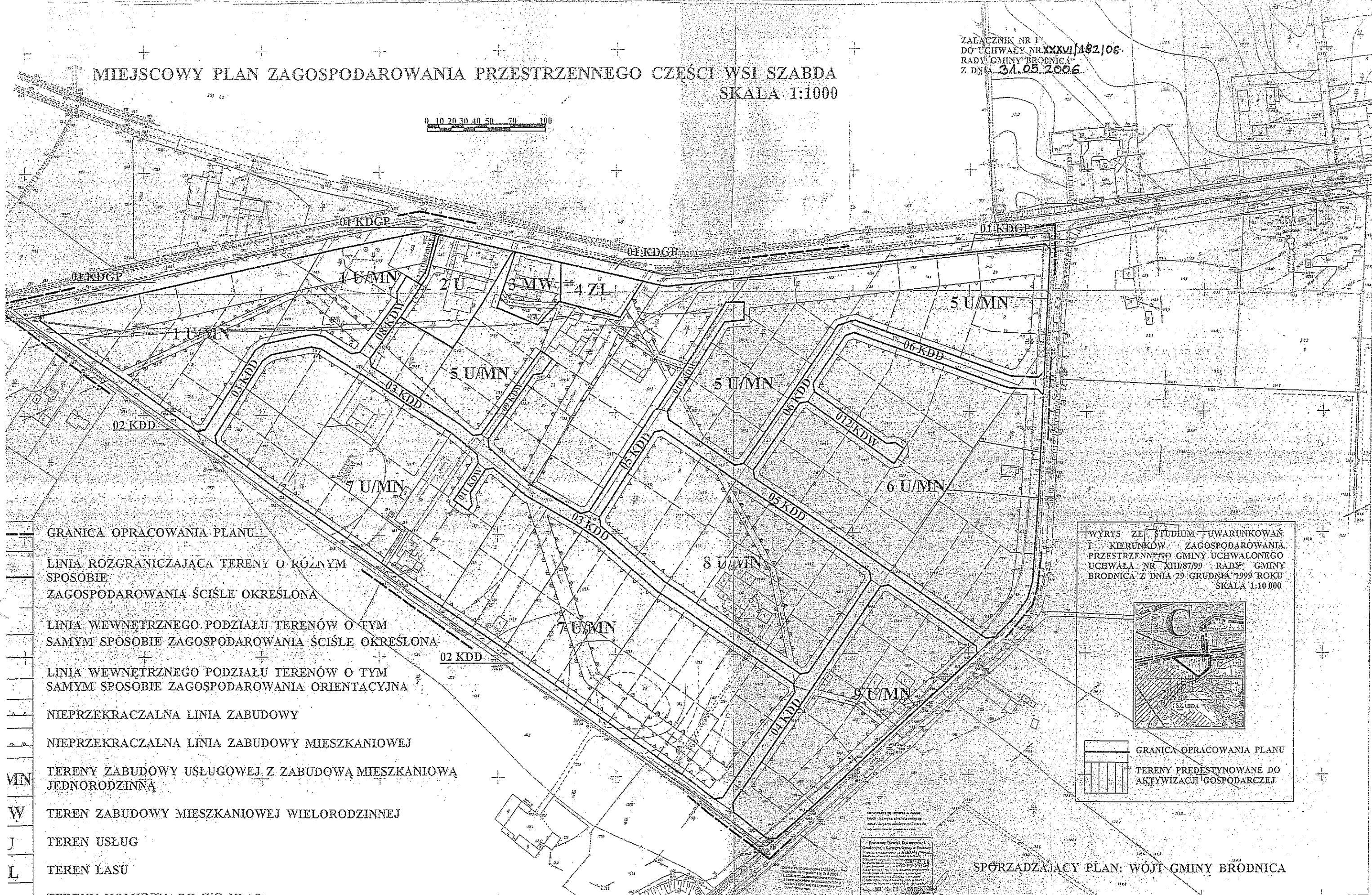


MIEJSCOWY PLAN ZAGOSPODAROWANIA PRZESTRZENNEGO CZĘŚCI WSI SZABDA
SKALA 1:1000


ZALĄCZNIK NR 1
DO UCHWAŁY NR XXXVI/182/06
RADY GMINY BRÓDNICA
Z DNIA 31.05.2006.

0 10 20 30 40 50 70 100



- GRANICA OPRACOWANIA PLANU
- LINIA ROZGRANICZAJĄCA TERENY O RÓŻNYM SPOSOBIE ZAGOSPODAROWANIA ŚCIŚLE OKREŚLONA
- LINIA WEWNĘTRZNEGO PODZIAŁU TERENÓW O TYM SAMYM SPOSOBIE ZAGOSPODAROWANIA ŚCIŚLE OKREŚLONA
- LINIA WEWNĘTRZNEGO PODZIAŁU TERENÓW O TYM SAMYM SPOSOBIE ZAGOSPODAROWANIA ORIENTACYJNA
- NIEPRZEKRACZALNA LINIA ZABUDOWY
- NIEPRZEKRACZALNA LINIA ZABUDOWY MIESZKANIOWEJ
- VIN TERENY ZABUDOWY USŁUGOWEJ, Z ZABUDOWĄ MIESZKANIOWĄ JEDNORODZINNĄ
- W TEREN ZABUDOWY MIESZKANIOWEJ WIELORODZINNEJ
- J TEREN USŁUG
- L TEREN LASU
- TERENY KOMUNIKACJI WG KLAS

WYRYS ZE STUDIUM UWARUNKOWAŃ I KIERUNKÓW ZAGOSPODAROWANIA PRZESTRZENNEGO GMINY UCHWAŁONEGO UCHWAŁĄ NR XIII/87/99 RADY GMINY BRÓDNICA Z DNIA 29 GRUDNIA 1999 ROKU SKALA 1:10.000



- GRANICA OPRACOWANIA PLANU
- TERENY PREDESTYNOWANE DO AKTYWIZACJI GOSPODARCZEJ

SPORZĄDZAJĄCY PLAN: WOJT GMINY BRÓDNICA

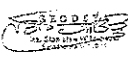
MAPA ZASADNICZA

Zatwierdzona w 1993 przez
EGORSTWO USŁUG GEODEZYJNYCH
ARTYDOKUMENTALNYCH PRZYMAJ
w Brodnicy

212

225

Usługi
Geodezyjno-Kartograficzne
ul. 25-go Stycznia 10
81-200 Brodnica, tel. 052 232 22 23
fax 052 232 22 24
www.uslugi-geodezyjne.pl



346.332.223
1:1000

MAPA ZASADNICZA

Zakładana w 1899 roku przez
Wieloletni Pracowni Geodezyjny
GEOIDA Sp. z o.o. w Toruniu
DIREKTOR
mgr inż. Andrzej J. Kozłowski

450 21711719
450 21717221

